

LISTO NUEVA YORK

**LOS HURACANES
Y
NEW YORK CITY**



EDICIÓN 2018


NYC
Emergency
Management



NYC.gov/knowyourzone

LOS HURACANES PUEDEN
PROVOCAR GRANDES
DAÑOS Y DEVASTACIÓN A
LA CIUDAD DE NUEVA YORK.

HAGA UN PLAN PARA
AYUDAR A MANTENER A
SALVO A SU FAMILIA Y SU
VIVIENDA ANTES DE QUE
LLEGUE UNA TORMENTA.
SIGA LEYENDO PARA
OBTENER INFORMACIÓN
SOBRE CÓMO PREPARARSE.



INFORMACIÓN BÁSICA SOBRE HURACANES

TÉRMINOS QUE DEBE CONOCER

Temporada de huracanes

Del 1.º de junio al 30 de noviembre (históricamente, la mayor posibilidad de que se produzcan huracanes en la Ciudad de Nueva York es de agosto a octubre).

Ciclón tropical

Un sistema climatológico organizado de rotación y baja presión de nubes y tormentas eléctricas que se desarrolla en los trópicos.

Tormenta tropical

Un ciclón tropical con vientos de una velocidad constante de 39-73 mph.

Huracán

Un ciclón tropical con vientos de una velocidad constante de 74 mph o superior.

Alerta de huracán

Un aviso que anuncia la posibilidad de que se den condiciones de huracanes dentro de un área específica. Las alertas se emiten 48 horas antes del momento en que se prevé la llegada de este fenómeno.

Aviso de huracán

Un aviso que anuncia que se esperan condiciones de huracanes dentro de un área específica. El aviso se emite 36 horas antes del momento en que se prevé que se producirán los vientos con fuerza de

tormenta tropical y puede mantenerse vigente cuando continúan las olas y las aguas peligrosamente altas.

CONOZCA LOS PELIGROS

Marea de tormenta

Es responsable del número más alto de muertes causadas por huracanes. La marea de tormenta es un domo de agua de mar empujada hacia la costa por los vientos del huracán que se aproxima. Un huracán importante podría propulsar una marea de tormenta de más de 30 pies (la altura de un edificio de tres pisos) sobre algunas partes de la Ciudad de Nueva York, y esta podría adentrarse en tierra varias millas. La marea de tormenta y las grandes olas pueden poner en peligro vidas, destruir edificios, erosionar playas y dunas y dañar rutas y puentes.

Vientos

Con vientos de una velocidad constante de 74 mph o superior, los huracanes pueden dañar edificios, derribar árboles y convertir objetos sueltos en proyectiles letales.

Lluvia

Las fuertes lluvias provocadas por los huracanes pueden causar inundaciones repentinas. Las áreas más bajas y con poco drenaje son especialmente vulnerables a las inundaciones.

CATEGORÍAS DE TORMENTAS

Los huracanes se clasifican en cinco categorías (1 a 5) de acuerdo con la velocidad constante del viento del huracán. A medida que la velocidad del viento y la intensidad de una tormenta aumentan, también aumenta el número de categoría.

RECURSOS

A menos que se indique lo contrario, llame al 311 (212-639-9675 para el Servicio de Retransmisión de Video o TTY: 212-504-4115) o utilice NYC.gov para comunicarse con las agencias de la Ciudad.

Manejo de Emergencias en la Ciudad de Nueva York (NYC Emergency Management)

NYC.gov/emergencymanagement

Sepa cuál es su zona

NYC.gov/knowyourzone

Notify NYC (Servicio de notificaciones de la Ciudad de Nueva York)

Si desea inscribirse para recibir notificaciones de emergencia, obtenga la aplicación móvil gratuita, visite NYC.gov/notifynyc, llame al 311 o siga a @NotifyNYC en Twitter.

Oficina del Alcalde de Nueva York para Personas con Discapacidades (NYC Mayor's Office for People)

NYC.gov/mopd

Manejo de Emergencias de la Ciudad de Nueva York (NYC Emergency Management) en Facebook y Twitter

www.facebook.com/
NYCEmergencymanagement
@nycoem

Ciudad de Nueva York (City of New York) en Facebook y Twitter

www.facebook.com/nycgov
@nycgov

Programa Nacional de Seguros contra Inundaciones (National Flood Insurance Program)

www.floodsmart.gov
1-888-379-9531

Centro Nacional de Huracanes/ Centro de Predicción Tropical (National Hurricane Center/ Tropical Prediction Center)

www.nhc.noaa.gov

Servicio Meteorológico Nacional (National Weather Service)

www.weather.gov

Con Edison

1-800-75-CONED, (800-752-6633),
(TTY: 800-642-2308)
www.coned.com

PSEG Long Island

1-800-490-0025,
(TTY: 631-755-6660)
www.psegliny.com

National Grid

718-643-4050, (TTY: 718-237-2857)
www.nationalgridus.com

ESTÉ PREPARADO

PREPARE UN PLAN PARA DESASTRES

Desarrolle un plan junto con los miembros de su familia que describa qué hacer, cómo encontrarse y cómo comunicarse si un huracán azota Nueva York. Use Listo Nueva York (Ready New York): Mi plan de emergencia (My Emergency Plan) en NYC.gov/myemergencyplan, o utilice la aplicación móvil Ready NYC, disponible para teléfonos inteligentes y tabletas.

SEPA CUÁL ES SU ZONA

Las áreas de la ciudad susceptibles de sufrir inundaciones causadas por la marea de tormenta están divididas en seis zonas de evacuación (de la 1 a la 6) según el riesgo de inundaciones. Es posible que la Ciudad ordene a los residentes de estas zonas que evacúen según el trayecto del huracán y la marea de tormenta proyectada.

Use el Servicio Buscador de Zonas de Evacuación ante Huracanes en NYC.gov/knowyourzone o llame al 311 (212-639-9675 para el Servicio de transmisión de video, o TTY: 212-504-4115) o consulte el mapa que se incluye en este folleto para saber si su lugar de residencia está ubicado en una zona de evacuación. Si vive en una zona de evacuación, asegúrese de tener un plan para saber a dónde ir en caso de que se ordene la evacuación de su área.

TENGA EL SEGURO ADECUADO

Si es inquilino o propietario, los daños causados por inundaciones o por el viento no están cubiertos por una póliza básica. Deberá adquirir una póliza adicional para proteger su vivienda en caso de inundación. Visite el sitio www.floodsmart.gov para obtener más información sobre el Programa Nacional de Seguros contra Inundaciones (National Flood Insurance Program).

PARA PERSONAS DISCAPACITADAS, CON NECESIDADES DE ACCESO Y FUNCIONALES

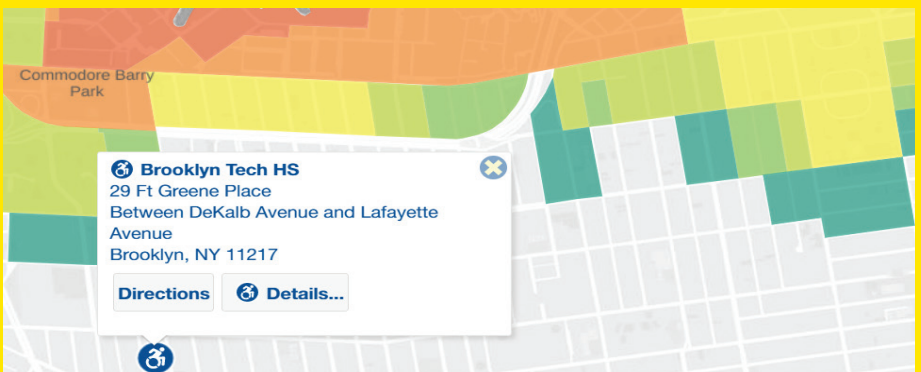
Asegúrese de que su plan aborde la forma en la cual sus necesidades pueden afectar su capacidad de evacuar, usar elevadores en su edificio, refugiarse en el lugar o comunicarse con los trabajadores de emergencia. Organícese para obtener ayuda de familiares, amigos, personal del edificio o proveedores de servicio en caso de que pueda necesitarla. Si no puede evacuar por sus propios medios antes de una tormenta, llame al 311 para obtener ayuda.

Si usted necesita electricidad para equipos de soporte vital, planifique su evacuación. Es posible que se corte la electricidad después de un huracán. Consulte con la compañía de servicios públicos si su equipo médico califica para que incluyan su nombre en la lista de clientes con equipos de soporte vital.

Tenga en cuenta tiempo adicional de viaje y considere sus necesidades de transporte, alimentación y médicas (oxígeno, cargadores/baterías de repuesto, anteojos, recetas, etc.). Lleve con usted todos sus medicamentos y anote la información de contacto de sus proveedores de atención médica.

Suscríbase a Notify NYC para recibir notificaciones de emergencia y actualizaciones por correo electrónico, teléfono, SMS/mensaje de texto o Twitter. Los mensajes también están disponibles en el Lenguaje de Señas Americano (American Sign Language, ASL). Obtenga la aplicación móvil gratuita, visite NYC.gov/notifynyc, llame al 311 o siga a @NotifyNYC en Twitter. Asegúrese de consultar NYC.gov/emergencymanagement para obtener información actualizada.

SEPA CUÁL ES SU ZONA



Utilice el Servicio Buscador de Zonas de Evacuación ante Huracanes en NYC.gov/knowyourzone o llame al 311 (212-639-9675 para el Servicio de Retransmisión de Video, o TTY: 212-504-4115) para averiguar en qué zona de evacuación de huracanes vive.

SI SE AVECINA UNA TORMENTA

Tome las siguientes medidas para estar preparado:

- Guarde adentro los objetos livianos sueltos, como muebles de jardín y cubos de basura.
- Fije los objetos que no sea seguro guardar dentro de la vivienda, como parrillas de gas o tanques de propano.
- Cierre las ventanas y las puertas exteriores firmemente.
- Traslade objetos valiosos de sótanos a pisos superiores. (Los sótanos son vulnerables a las inundaciones).
- Cargue las baterías de los teléfonos celulares.
- Llene el tanque de su vehículo y de su generador con combustible.
- Considere la posibilidad de mover su vehículo a un terreno más alto si vive en una zona de evacuación.
- Baje la temperatura del refrigerador y del congelador. Si se corta la electricidad, los artículos que necesitan refrigeración permanecerán fríos por más tiempo.
- Llene su bañera y otros recipientes grandes con agua, ya que es posible que se interrumpa el servicio de agua si se corta la electricidad.
- Reponga los medicamentos recetados.

Compruebe cómo se encuentran sus amigos, parientes y vecinos, especialmente los adultos mayores y las personas con discapacidades, con necesidades de acceso y funcionales, o con problemas de salud. Ayúdelos a prepararse y evacuar si es necesario. Para obtener más información sobre cómo proteger su propiedad, use la guía de Listo Nueva York (Ready New York): Cómo reducir el riesgo (Reduce Your Risk) disponible en [NYC.gov/readyny](https://www.nyc.gov/readyny).



REUNIR SUMINISTROS

TENGA LISTA LA BOLSA DE EMERGENCIA

Todos los miembros del hogar deben tener una bolsa de emergencia –una serie de artículos que puede necesitar durante una evacuación– empacados en un bolso fácil de transportar, como una mochila.

Utilice las siguientes sugerencias para marcar los artículos que debe incluir en su bolsa de emergencia. Se han proporcionado espacios en blanco para los artículos que desee agregar a la lista, incluidos dispositivos médicos y alimentos según sus necesidades alimenticias.

- Agua embotellada y alimentos no perecederos, como barras de granola.
- Copias de documentos importantes en un recipiente impermeable y portátil (por ejemplo, tarjetas del seguro, tarjetas de Medicare/Medicaid, identificaciones con fotografía, comprobante de domicilio, actas de matrimonio y nacimiento, copias de tarjetas de crédito y bancarias).
- Linterna, radio AM/FM a manivela o de baterías y baterías de repuesto.
- Una lista de los medicamentos que toma, por qué los toma y las dosis.
- Información de contacto para los miembros de la familia e integrantes de su red de apoyo.
- Dinero en efectivo, en billetes pequeños.
- Cuaderno de notas y bolígrafo.
- Equipos médicos de repuesto (por ejemplo, anteojos, baterías) y cargadores.
- Aerosol para reparación de llantas o bomba para inflar las llantas de silla de ruedas o scooter.
- Nombres y números de teléfono de sus médicos.
- Botiquín de primeros auxilios.
- Artículos de tocador.
- Artículos para el cuidado de los niños, cuidado de las mascotas y otros artículos especiales.
- Artículos para su animal de servicio o mascota (por ejemplo, alimentos, agua adicional, tazón, correa, artículos de limpieza, registros de vacunación y medicamentos).
- Cargadores de teléfono celular portátiles.
- Otros artículos personales:

PREPARE UN KIT DE SUMINISTROS DE EMERGENCIA

Es posible que necesite refugiarse en el lugar (permanecer en su hogar) durante un huracán o después de que ocurra. Guarde suficientes suministros en su hogar para que duren al menos siete días. Además, algunos servicios básicos como la electricidad, el agua, el transporte público y el teléfono pueden interrumpirse durante varios días o por más tiempo. Asegúrese de tener suficientes suministros adicionales ante posibles cortes de servicios.

Utilice las siguientes sugerencias para marcar los artículos a medida que los agrega.

- Un galón de agua potable por persona por día.
- Alimentos enlatados listos para comer y no perecederos, y un abrelatas manual.
- Botiquín de primeros auxilios.
- Medicamentos, incluida una lista de los medicamentos que toma, por qué los toma y las dosis.
- Linterna o farol de baterías, radio AM/FM a baterías y baterías de repuesto, o una radio de cuerda (en inglés, “wind-up radio”) que no necesita baterías.
- Barras luminosas.
- Silbato o campana.
- Equipos médicos de repuesto, si es posible (por ejemplo, oxígeno, medicamentos, batería para su scooter, audífonos, dispositivos de movilidad, anteojos, mascarillas, guantes).
- Modelo y número de serie de dispositivos médicos (como marcapasos) e instrucciones de uso.
- Otros artículos:

SI DEBE EVACUAR

SI LA CIUDAD EMITE UNA ORDEN DE EVACUACIÓN PARA SU ÁREA, EVACUE COMO SE LE INDICA

La Ciudad dará instrucciones específicas a través de los medios de comunicación locales acerca de las áreas que deberán ser evacuadas. Si se emite una evacuación obligatoria, siga las indicaciones. Utilice el transporte público si es posible, y tenga en cuenta que probablemente deje de operar unas horas antes de la tormenta. Para obtener información adicional acerca de cómo evacuar, incluidas las opciones de transporte accesible, llame al 311 (212-639-9675 para el Servicio de Retransmisión de Video, o TTY: 212-504-4115).

SEPA A DÓNDE IR

La Ciudad recomienda especialmente que los evacuados permanezcan con amigos o familiares que vivan fuera de las zonas de evacuación. Para aquellas personas que no tengan otro refugio, la Ciudad abrirá centros de evacuación en los cinco distritos municipales.

Si necesita ir a un centro de evacuación, empaque pocas cosas y lleve lo siguiente:

- Su bolsa de emergencia (Go Bag).
- Bolsa de dormir o ropa de cama.
- Suministros de cualquier medicamento para una semana al menos (si es posible) o bien, suministros o equipos médicos que utilice regularmente.
- Artículos de tocador.

Los centros de evacuación incluyen instalaciones de fácil acceso y alojamiento para personas con discapacidades, necesidades de acceso y funcionales. Para obtener información específica sobre las características de accesibilidad de una instalación determinada, consulte el Servicio Buscador de Zonas de Evacuación ante Huracanes en NYC.gov/knowyourzone o llame al 311. Todos los evacuados serán aceptados y en ningún centro de

evacuación de la Ciudad de Nueva York se le preguntará a los evacuados sobre su estatus migratorio.

SI TIENE MASCOTAS O ANIMALES DE SERVICIO

Asegúrese de que su plan para desastres indique qué hará con su mascota o animal de servicio en caso de que deba abandonar su vivienda por un huracán.

Si no puede refugiar a su mascota o animal de servicio en una perrera o con amigos o parientes que se encuentren fuera de la zona de evacuación, todos los centros de evacuación de la Ciudad aceptan mascotas y animales de servicio. Lleve suministros para cuidar a su mascota o animal de servicio, tales como alimento, correas, jaula y medicamentos. Use Listo Nueva York (Ready New York): Plan de emergencia para mi mascota (My Pet's Emergency Plan) en NYC.gov/readyny para elaborar un plan para su mascota o animal de servicio.

SI VIVE EN UN SÓTANO

Es posible que los residentes de apartamentos ubicados en un sótano enfrenten riesgos adicionales en caso de huracán, incluso si viven fuera de los límites de la zona de evacuación. Muchas áreas de la ciudad pueden sufrir inundaciones a causa de las lluvias. Si usted vive en un apartamento ubicados en un sótano, debe estar preparado para refugiarse sobre la superficie.

SI VIVE EN UN EDIFICIO ALTO

Si vive en un edificio alto, especialmente en el piso 10 o en un piso superior, aléjese de las ventanas en caso de que se rompan o se tricen. Debe dirigirse a un piso más bajo. Este familiarizado con el plan de evacuación de su edificio.

Evacue con anticipación si depende de los ascensores para salir de su edificio. Es probable que los ascensores no funcionen o no estén disponibles en todo momento.

SI NO RECIBE LA ORDEN DE EVACUAR

ESTÉ PREPARADO PARA QUE SE CORTE LA ELECTRICIDAD

Asegúrese de tener todos los elementos recomendados en su kit de suministros de emergencia en caso de que se corte la electricidad u otros servicios básicos.

Si tiene alguna inquietud acerca de cómo puede afectarle un corte de electricidad, de servicios básicos o de transporte público, considere la posibilidad de evacuar.

REFUGIO EN EL LUGAR

Si no necesita evacuar, refúgiase en el lugar y utilice su kit de suministros de emergencia. Aléjese de las ventanas en caso de que se rompan o se tricen y quédese adentro para evitar los peligros de los huracanes.

Esta guía también está disponible en formato de audio y en los siguientes idiomas.

ARABIC

للحصول على نسخ من هذا الدليل باللغة العربية اتصل ب 311 (معرفي السمع: 212-504-4115) أو قم بزيارة NYC.gov/readyny

BENGALI

এই গাইডের একটি বাংলা কপি পেতে চাইলে, 311 (TTY: 212-504-4115) নম্বরে ফোন করুন অথবা NYC.gov/readyny দেখুন।

CHINESE

如欲索取中文版的指南，請致電311 (TTY: 212-504-4115) 或訪問NYC.gov/readyny。

ENGLISH

Call 311 (TTY: 212-504-4115) or visit NYC.gov/readyny for copies of this guide in English.

FRENCH

Pour obtenir une copie en français de ce guide, appelez le 311 (TTY: 212-504-4115) ou allez sur NYC.gov/readyny.

HAITIAN CREOLE

Pou jwenn yon kopi gid sa a nan lang Kreyòl Ayisyen, rele 311 (TTY: 212-504-4115) oswa ale nan sitwèb NYC.gov/readyny.

ITALIAN

Per ottenere una copia di questa guida in italiano, telefonare al numero 311 (TTY: 212-504-4115) o visitare il sito NYC.gov/readyny.

KOREAN

본 안내서의 한국어 사본을 받으시려면 311번(TTY: 212-504-4115)으로 문의하시거나 NYC.gov/readyny를 방문하십시오.

POLISH

W celu otrzymania polskiej kopii niniejszego poradnika należy zadzwonić pod nr 311 (nr dla osób z upośledzeniem słuchu: 212-504-4115) lub zajrzeć na stronę internetową NYC.gov/readyny.

RUSSIAN

Для того чтобы получить данную брошюру на русском языке, позвоните по телефону 311 (TTY: 212-504-4115) или посетите веб-сайт NYC.gov/readyny.

SPANISH

Llame al 311 (TTY: 212-504-4115) o visite NYC.gov/readyny para obtener acceso a este folleto en español.

URDU

اس ہدایت نامے کی اردو کاپی حاصل کریں، 311 (TTY: 212-504-4115) پر کال کریں یا NYC.gov/readyny دیکھیں۔

YIDDISH

צו ערהאלטן א אידישע קאפיע פון דעם וועגווייזער, רופט 311 (TTY: 212-504-4115) אדער באזוכט NYC.gov/readyny.

ZONAS DE EVACUACIÓN ANTE HURACANES DE LA CIUDAD DE NUEVA YORK

CENTROS DE EVACUACIÓN DE LA CIUDAD DE NUEVA YORK: ENCUENTRE EN EL MAPA EL CENTRO MÁS CERCANO A SU DOMICILIO

BRONX

HS OF LAW, GOV'T & JUSTICE 244 EAST 163RD ST.	IS / HS 362 921 E. 228TH ST.	PS 132 1245 WASHINGTON AVE.
IS 158 800 HOME ST.	MEYRAN/BELLEW EDUCATION COMPLEX 1640 BRONXDALE AVE.	PS 211 1919 PROSPECT AVE.
IS 201 730 BRYANT AVE.	MORRIS HEIGHTS EDUCATIONAL COMPLEX 1780 DR. MARTIN LUTHER KING JR. BLVD	PS / IS 218 1220 GERARD AVE.
IS 391 2225 WEBSTER AVE.	MS / HS 141 660 W. 237TH ST.	WALTON HS 2780 RESEVOIR AVE.

MANHATTAN

GEORGE WASHINGTON EDUCATIONAL CAMPUS 549 AUDOBON AVE.	LOUIS D. BRANDEIS HS 145 W. 84TH ST.	PS 92 222 W. 134TH ST.
IS 88 215 W. 114TH ST.	MARTIN LUTHER KING JR. HS 122 AMSTERDAM AVE.	PS / IS 210 501-503 W. 152ND ST.
IS 90 21 JUMEL PLACE	MIDTOWN EAST CAMPUS (PS 59) 233 E. 56TH ST.	
IS 131 100 HESTER ST.	NORMAN THOMAS HS 111 E. 33RD ST.	

QUEENS

AVIATION HS 45-30 36TH ST.	JHS 185 147-26 25TH DR.	PS 307 40-20 100TH ST.
FOREST HILLS HS 67-01 110TH ST.	JHS 25 34-65 192 ST.	PS 58 72-24 GRAND AVE.
FRANK SINATRA HS 35-12 35TH AVE.	PS 100 111-11 118TH ST.	HS OF TEACHING, LIB. ARTS & SCI. 74-20 COMMONWEALTH BLVD.
GROVER CLEVELAND HS 21-27 HIMROD ST.	PS 149 93-11 34TH AVE.	TOWNSEND HARRIS HS 149-11 MELBOURNE AVE.
HILLCREST HS 160-05 HIGHLAND AVE.	PS 239 17-15 WEIRFIELD ST.	
IS 74 61-15 OCEANIA ST.	PS / IS 268 92-07 175TH ST.	

BROOKLYN

ADAMS STREET EDUCATIONAL CAMPUS 283 ADAMS ST.	IS 55 2021 BERGEN ST.	PS 24 427 38TH ST.
BROOKLYN TECH HS 29 FORT GREENE PLACE	IS 88 544 7TH AVE.	PS 289 900 ST. MARKS AVE.
IS 2 655 PARKSIDE AVE.	MIDDLE COLLEGE HS 1186 CARROLL ST.	PS 6 43 SNYDER AVE.
IS 227 6500 16TH AVE.	PS 12 430 HOWARD AVE.	PS 7 858 JAMAICA AVE.
IS 324 800 GATES AVE.	PS 145 100 NOLL ST.	PS / IS 30 7002 4TH AVE.
IS 383 1300 GREENE AVE.	PS 226 6006 23RD AVE.	

STATEN ISLAND

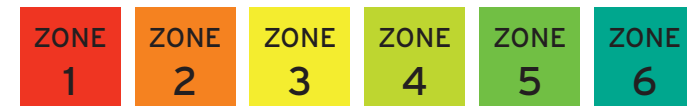
IS 51 20 HOUSTON ST.	PS 56 250 KRAMER AVE.	RALPH MCKEE HS 290 ST. MARKS PLACE
JEROME PARKER CAMPUS 100 ESSEX DR.	PETRIDES COMPLEX 715 OCEAN TERRACE	

SEPA CUÁL ES SU ZONA*

- Determine si vive en una zona de evacuación con la ayuda del Servicio Buscador de Zonas de Evacuación ante Desastres en NYC.gov/knowyourzone, llamando al 311 (212-639-9675 para Servicio de Retransmisión de Video o TTY: 212-504-4115) o consultando este mapa. Si su dirección figura dentro de las zonas de evacuación ante huracanes de la Ciudad, es posible que deba evacuar si un huracán amenaza a la Ciudad de Nueva York.
- Los evacuados deben estar preparados para quedarse con amigos o familiares que vivan fuera de los límites de la zona de evacuación.
- Si usted no puede quedarse con amigos o familiares, utilice el Buscador, llame al 311 (212-639-9675 para Servicio de Retransmisión de Video, o TTY: 212-504-4115) o bien, utilice este mapa para identificar qué centro de evacuación es el más apropiado para usted.

ZONAS DE EVACUACIÓN ANTE HURACANES**

Cuando una tormenta costera se avecina, la Ciudad puede emitir una orden de evacuación para los barrios en peligro de inundación por la marea de tormenta; se comienza por la Zona 1 y continua con otras zonas, en caso de ser necesario. Las zonas se evacuarán de acuerdo a la amenaza contra la vida de los habitantes según la fuerza, la trayectoria y la marea de tormenta proyectadas para el huracán.



MAYORES PROBABILIDADES DE EVACUAR → **MENOS PROBABILIDADES DE EVACUAR**

VISITE NYC.GOV/KNOWYOURZONE O LLAME AL 311 PARA AVERIGUAR SI USTED VIVE EN UNA ZONA DE EVACUACIÓN ANTE HURACANES.

- Centros de evacuación
- Centros de evacuación accesibles

** La información sobre centros de evacuación, incluidas las características de accesibilidad, están sujetas a cambio. Visite NYC.gov/knowyourzone o llame al 311 para obtener informes detallados sobre el estado de los edificios y las características de accesibilidad.

Las zonas inundables se utilizan para establecer tarifas de seguros contra inundaciones y reglamentaciones de construcción. Los residentes no deben usar las zonas inundables para determinar la necesidad de evacuación durante una tormenta costera. La Ciudad determinará cuáles de las zonas de evacuación ante huracanes (desde la Zona 1 hasta la Zona 6) se deben evacuar según las características de una tormenta real a medida que se aproxima a la ciudad. Para obtener más información sobre las zonas inundables, visite NYC.gov/floodmaps o www.floodhelpny.org.

